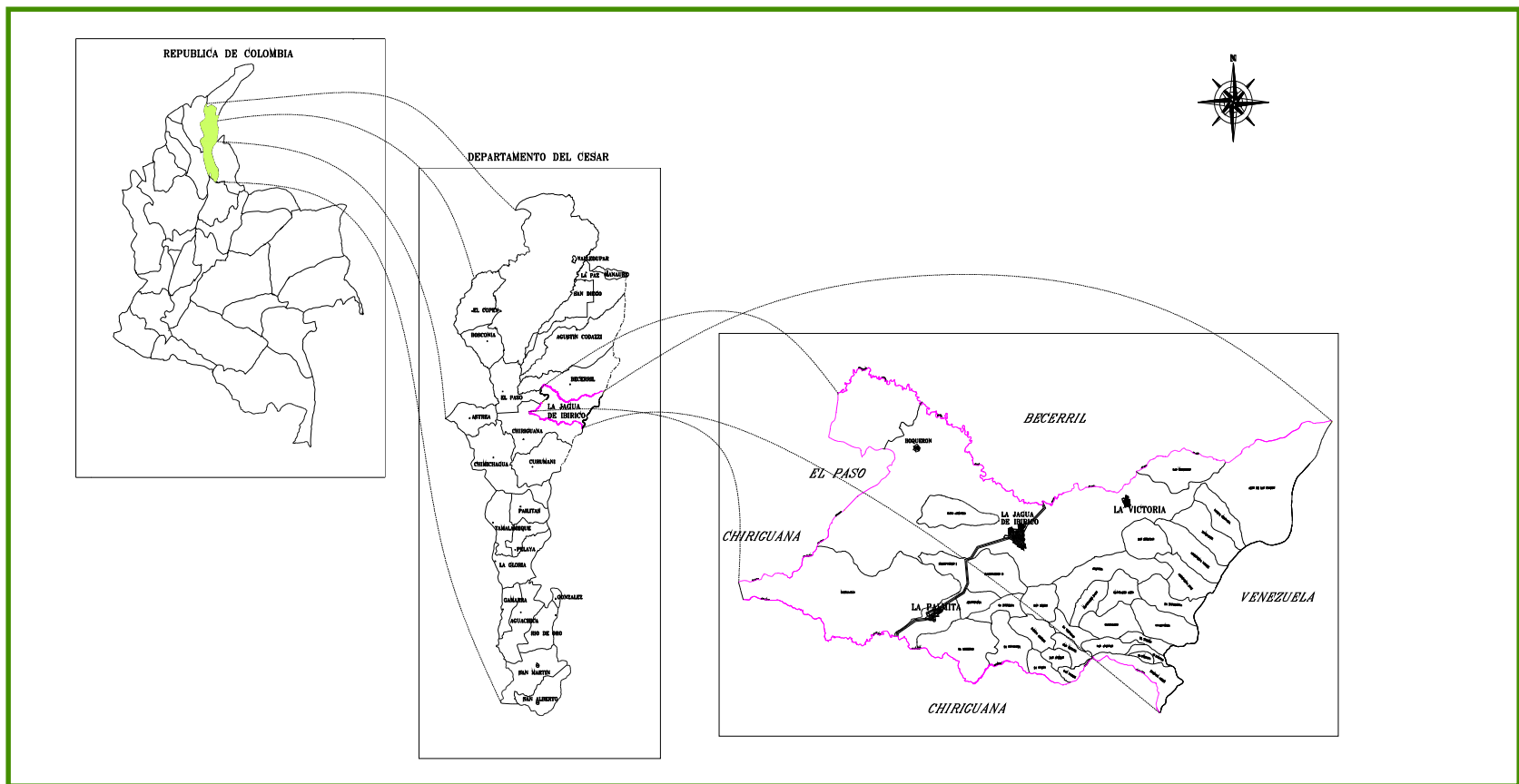


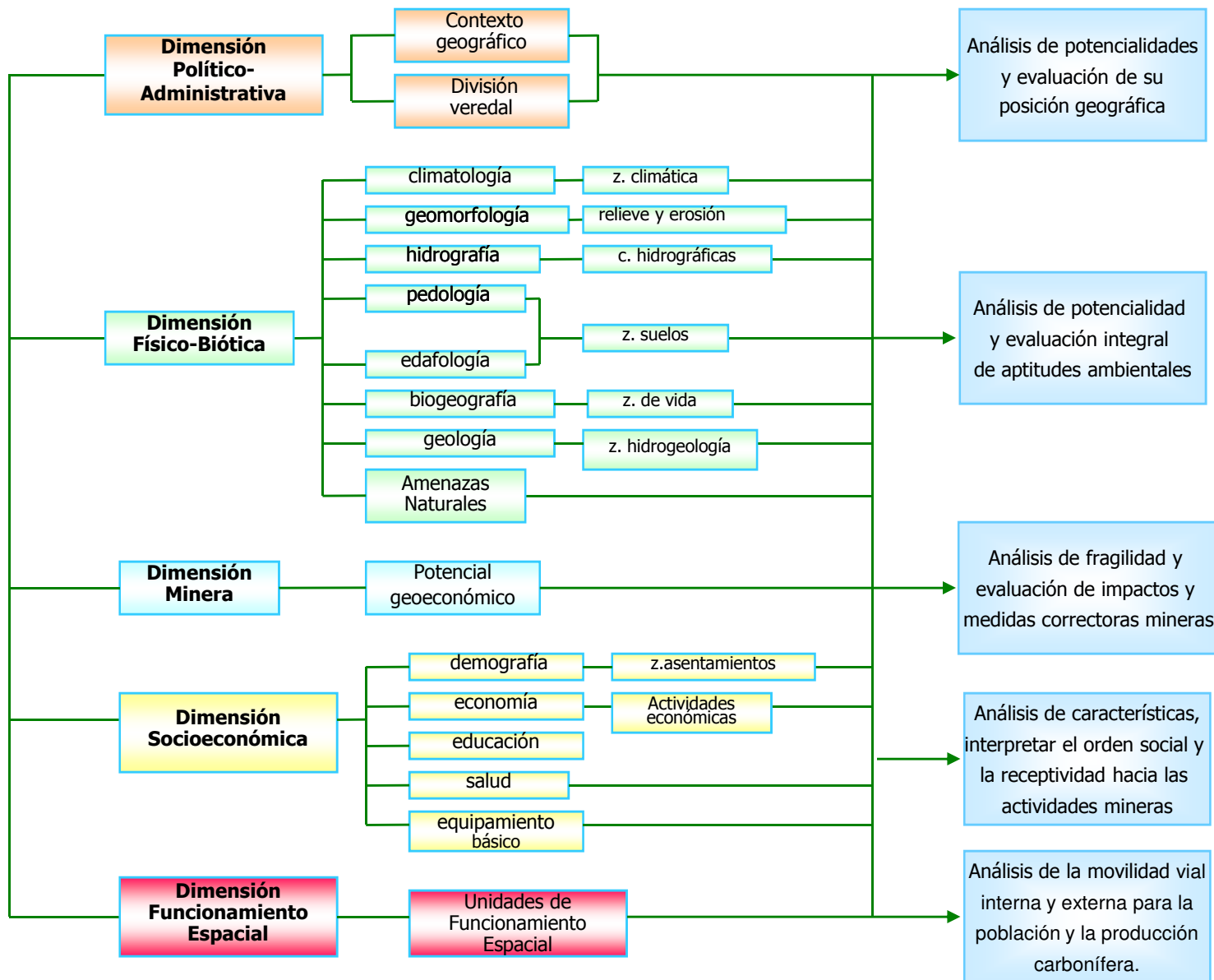

**PLAN BÁSICO DE ORDENAMIENTO RURAL EN LOS
ALREDEDORES DE LOS PROYECTOS MINEROS DE LA
JAGUA DE IBIRICO**



CONTEXTO GEOGRAFICO



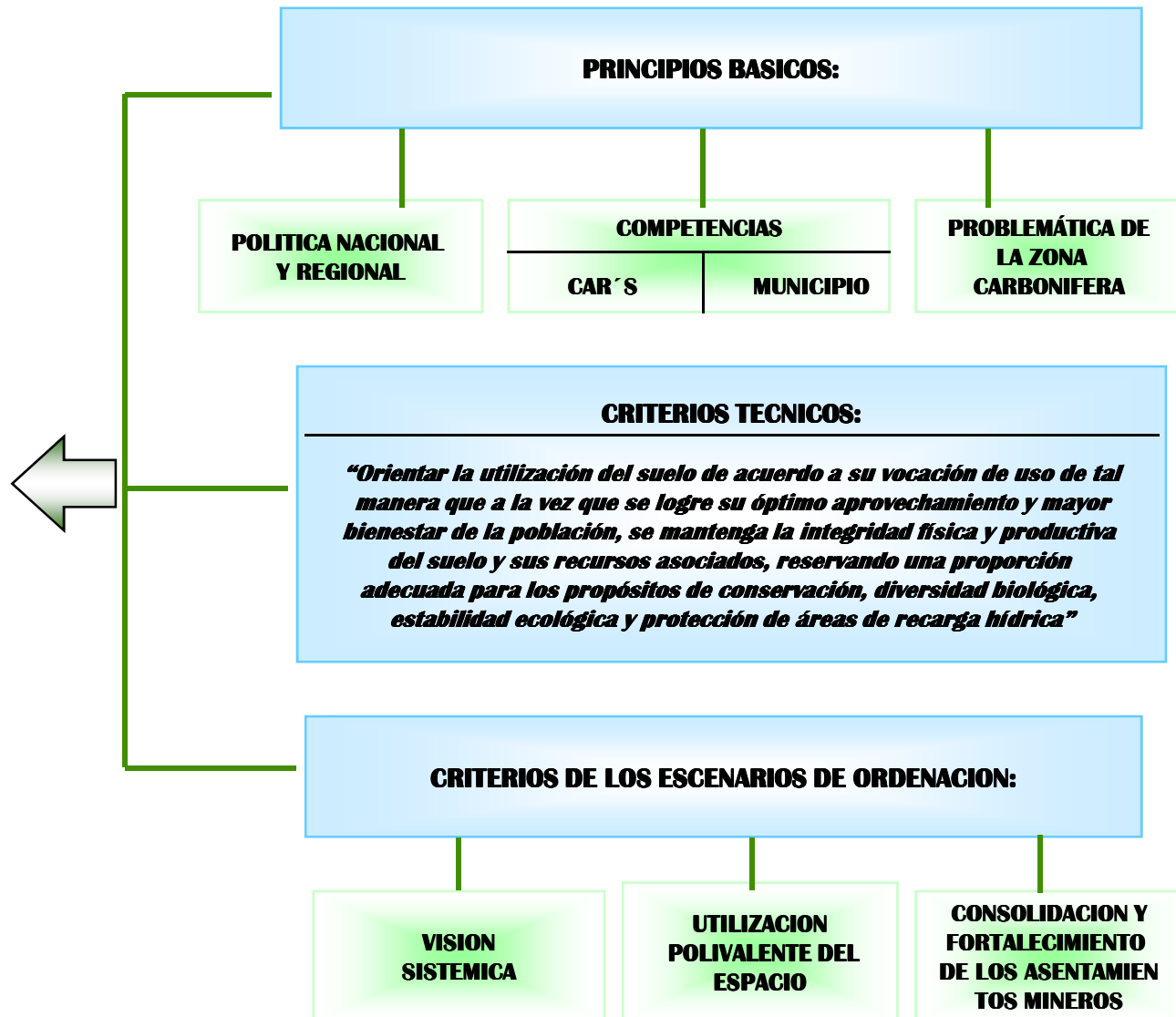
ANÁLISIS DEL TERRITORIO



MODELO CONCEPTUAL DEL DIAGNOSTICO

**PLAN BÁSICO DE ORDENAMIENTO RURAL DE
LOS ALREDEDORES DE LOS PROYECTOS
MINEROS DE LA JAGUA DE IBIRICO**

ZONIFICACION DE ORDENACION AMBIENTAL- RURAL



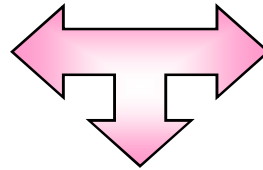
FUNDAMENTOS DE LA PROPUESTA
DE ZONIFICACION AMBIENTAL- RURAL

PLAN BÁSICO DE ORDENAMIENTO RURAL DE
LOS ALREDEDORES DE LOS PROYECTOS
MINEROS DE LA JAGUA DE IBIRICO

ASPECTOS METODOLÓGICOS PARA LA OBTENCIÓN DEL MAPA DE ZONIFICACIÓN AMBIENTAL – RURAL

Uso Actual de Tierras

Uso Recomendable del Suelo



Erosión y Erodabilidad

(Areas, cobertura, tendencias, detalles)

Conflictos en el Uso del Suelo

***Incorporación de
tendencias futuras de
desarrollo sostenible***

ZONIFICACIÓN AMBIENTAL - RURAL

OBJETIVOS DEL PLAN

CRITERIO GENERAL DE POLITICA:

“Solo incorporando una gestión integral territorial-ambiental en los procesos de planificación del desarrollo municipal, podrá lograrse un desarrollo sostenible de la zona minera y un mayor bienestar para su población.”



OBJETIVO BASICO DIRECTO:


“Consolidar el P.O.T.R como instrumento básico para el desarrollo integral del territorio rural del municipio y que en su condición de ser municipio con potencial carbonífero, contribuya al impulso de las actividades económicas y sociales del país, la región, y el Departamento.”



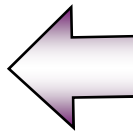
ESTRATEGIA BÁSICA:

“Activa y real presencia institucional ejecutando programas y proyectos concertados con la comunidad.”

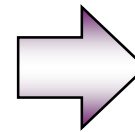
**“LIDER DE LA SUBREGION
CARBONIFERA DEL
CENTRO DEL CESAR”.**




**“PRODUCTIVA
Y
COMPETITIVA”**



VISIÓN DEL P.O.T.



**“EQUITATIVA,
ARMONICA,
SOLIDARIA Y
COMPETITIVA”**



**“PROTECTORA Y
GUARDIANA DE LOS
RECURSOS NATURALES
Y DEL AMBIENTE”.**

POLITICAS MUNICIPALES DEL PLAN



Dar Prioridad a los proyectos que tienen como objetivo controlar o recuperar áreas críticas por alto riesgo de deterioro ambiental

Concentrar acciones en las zonas que puedan recuperarse al menor costo financiero

Proponer a los Concejos Municipales la regulación de áreas que puedan controlarse efectivamente

Destinará los recursos financieros provenientes de las regalías del carbón, fundamentalmente a los proyectos de mejoramiento ambiental y de reforestación que tengan un mayor impacto sobre el municipio.

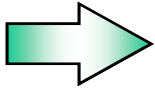
Cofinanciar prioritariamente proyectos municipales de recuperación de microcuencas abastecedoras

Concentrar esfuerzos de capacitación ambiental:
1º. Directores de colegios y profesores
2º. Comunidad
3º. Autoridades Locales
4º. Funcionarios de Planeación y UMATA's
5º. Dirigentes de ONG's, políticos

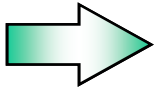
Concentrar la investigación en la provisión de información ambiental:
•De mayor utilidad para la comunidad.
•De interés socioinstitucional.
•Propicien la factibilidad de los proyectos que se formulan.

Focalizar su acción en :
•Áreas de Influencia Directa de Frentes Mineros
•Zonas de Protección serranía del Perijá

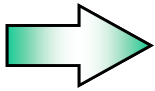
OBJETIVOS FUNDAMENTALES DEL PLAN



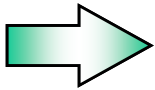
“Proteger áreas de importancia ecológica o de recarga hídrica”



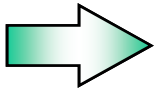
“Aprovechamiento de la gran riqueza carbonífera bajo un propósito de desarrollo sostenible, recurso cuyo sistema de explotación amerite un ordenamiento y manejo especial, con el fin de alcanzar un desarrollo equilibrado con los demás sectores”



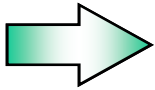
“Aprovechamiento de las aguas provenientes de la serranía del Perijá para propiciar el desarrollo piscícola”



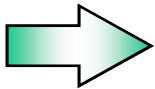
“Enfrentar los problemas de deforestación y destrucción de bosques.”



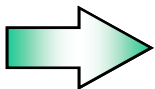
“Utilizar racionalmente los suelos de vocación agropecuaria , según sus características agrológicas, ubicación geográfica, dotación de vías e infraestructura de servicios complementaria”



“Recuperar, controlar y manejar tierras desestabilizadas, en erosión crítica o en alto riesgo de desestabilización”

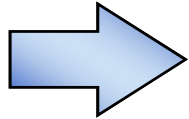


“Ordenar y controlar el crecimiento urbano no planificado y sus impactos ambientales, con afectación de la calidad de vida de sus habitantes”




“Implementación de programas de apoyo y asistencia al pequeño productor, capacitación, transferencia de nuevas tecnologías, granjas agrícolas experimentales, establecimientos agroforestales”


ESTRATEGIAS ADMINISTRATIVAS



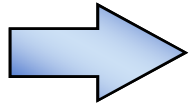
Definición precisa de límites municipales y determinar unidades de actuación política - administrativas que propicien la identidad territorial.




Concertar la acción en los proyectos que tienen directa relación con los objetivos prioritarios y fundamentales.



Concertar con las Autoridades Locales (concejales) las normas de regulación del suelo, integrando igualmente el ordenamiento territorial urbano establecido por la Ley 388/97.




Delegar (con la respectiva financiación) en las Autoridades Locales (UMATA's) la ejecución de todas las acciones de "manejo ambiental" (Pej. transferencia de tecnología, asistencia técnica), que se requieran en el área.




Transferir por convenio (y con financiación) a las Autoridades Locales, todas las acciones de control, salvo los estudios de impacto ambiental y licencias respectivas.


ESTRATEGIAS AMBIENTALES




Concertar con los organismos nacionales, los programas de Investigación (Universidad Nacional, IDEAM, etc.) y de ordenación y manejo (especialmente, en las áreas de interés ecológico estratégico).




Establecer de relaciones con municipios vecinos tendientes a concertar acciones de beneficio común, especialmente en cuanto a la aplicación de normatividad, financiación o inversión ambiental.



Establecer de relaciones con la oficina de fronteras del departamento, tendiente a concertar acciones de protección y conservación de los recursos naturales comunes entre Colombia y Venezuela.




Inversión ambiental (CORPOCESAR, Gobernación del Cesar, Municipio, otras instituciones).




Conservar y proteger de los elementos biofísicos suelo, agua, bosque, ubicados tanto en la serranía del Perijá como en la zona plana del municipio.


ESTRATEGIAS SOCIOECONOMICAS




Fortalecer institucionalmente la secretaria de Obras Públicas, buscando responder eficientemente ante las necesidades que en materia de vías, transporte y comunicación se presenten.



Sustentar y localizar los sistemas de infraestructuras básicas de disposición final de residuos sólidos y líquidos (Rellenos Sanitarios y Lagunas de Oxidación) en lo preceptuado por el Registro Ambiental Sanitario – RAS.

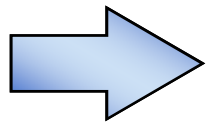


Sustentar y localizar las actividades, obedecerá a una clasificación previa para conocer el impacto ambiental, social y urbanístico que pueda causar sobre la estructura territorial.

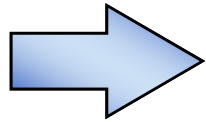


Compatibilización de actuaciones de conservación con las correspondientes de desarrollo económico en aras de concretar principios de sostenibilidad ambiental.


ESTRATEGIAS URBANO-FUNCIONALES




Sujeción a las normas ambientales respecto de la ubicación de infraestructura vial de intercomunicación urbano – rural y urbano – regional.



Ubicación de actividades, infraestructuras y equipamientos básicos según la vocación o aptitud del territorio y acorde con el uso actual.



Estructurar un programa de construcción de vías por el sistema de valorización, que le permita a la municipalidad disponer de recursos para la implementación de un sistema vial arterial adecuado a sus necesidades.



Construcción, mejoramiento y adecuación de vías terciarias interveredales tendiente a generar flujos constantes con los otros asentamientos de mayor jerarquía.

Conclusiones

Con este planteamiento la propuesta presente, establece una clara importancia de la geografía en el contexto de la planeación municipal y su inserción interdisciplinaria como ciencia aglutinadora del entendimiento de las relaciones hombre-naturaleza, en beneficio de una nueva cultura planificadora con enfoque integral, participativa y equitativa de nuestro carácter regional y pluriétnico de nuestra nación.

Para el municipio de la Jagua de Ibirico, la presente propuesta plantea las bases para efectuar su plan básico de ordenamiento territorial como programa piloto a nivel de la subcuenca carbonífera del Cesar, por su localización geográfica privilegiada y ante todo en la administración de sus recursos ambientales en el macizo montañoso de la serranía de Perijá.

- La construcción del Plan Básico de Ordenamiento Territorial en su área rural y las áreas adyacentes a los proyectos carboníferos, así como su desarrollo ambiental en el municipio se sustentará en el Estudio de Ordenamiento Rural de las Areas Adyacentes a los Proyectos Carboníferos del Municipio de la Jagua de Ibirico.

Asumir como política de desarrollo el proceso de mejoramiento de la calidad de vida de la población en lo económico, social y ambiental, premisas del desarrollo sostenible.

- Elaborar programas y proyectos de acuerdo a la propuesta de ordenamiento en su componente rural, para luego ser complementada de acuerdo a la concertación posterior en el consejo territorial de planeación municipal y la administración municipal.
- Crear los mecanismos operativos que requiere la ejecución de la presente gestión.
- Ejecutar conjuntamente con CORPOCESAR el presente estudio, asumiendo el rol de la acción y cofinanciando las acciones que comprometan el fomento de los recursos naturales y las acciones de conservación que acompañan la ejecución de proyectos productivos.
- Asignar entre las funciones de la Unidad de Medio Ambiente y la Unidad de Asistencia Técnica Agropecuaria (UMATA), la de cotejar las coberturas cartograficas señaladas por el Estudio, para la ordenación administrativa, socioeconómica, urbano-regional y el manejo sostenible de los recursos naturales renovables y la preservación del ambiente.
- Reglamentar el uso de los suelos como función consignada dentro de la Constitución Nacional, acorde con el ordenamiento territorial contenido en el presente Estudio de Ordenamiento y Gestión, así como en el que resulte una vez establecido el Plan de Ordenamiento Territorial Municipal, tal como está definido en la Ley 388/97.
- Crear y administrar un fondo municipal para el manejo de las microcuencas hidrográficas abastecedoras, con los recursos financieros de Ley y aquellos provenientes de otras fuentes de financiación nacional e internacional.
- Elaborar conjuntamente con CORPOCESAR la programación anual técnico-financiera.
- Celebrar contratos con las comunidades organizadas o con personal profesional técnico cuando así lo determine la programación.
- Aplicar las normas y disposiciones en materia de los Recursos Naturales Renovables de acuerdo a su competencia.
- Prestarle a CORPOCESAR el apoyo que ésta requiera para la realización del proceso de planeación participativa y comunitaria. Así como desarrollar las funciones o programas que sean delegados por la Corporación.
- Apoyar las labores de seguimiento y evaluación del Plan, sus programas y proyectos.